

Actualités des opérations en cours

Réunion CDRNM du lundi 20 janvier 2014



Direction Départementale des Territoires et de la Mer
Service Eau et Risques

www.alpes-maritimes.equipement-agriculture.gouv.fr

Versant Roquebillière-Belvédère



Versant Roquebillière-Belvédère

Avancées 2012-2013 :

Etude géologique et mise en place d'une instrumentation

Création d'un comité d'experts et d'un comité de pilotage pour déterminer courant 2014 la solution à mettre en œuvre.

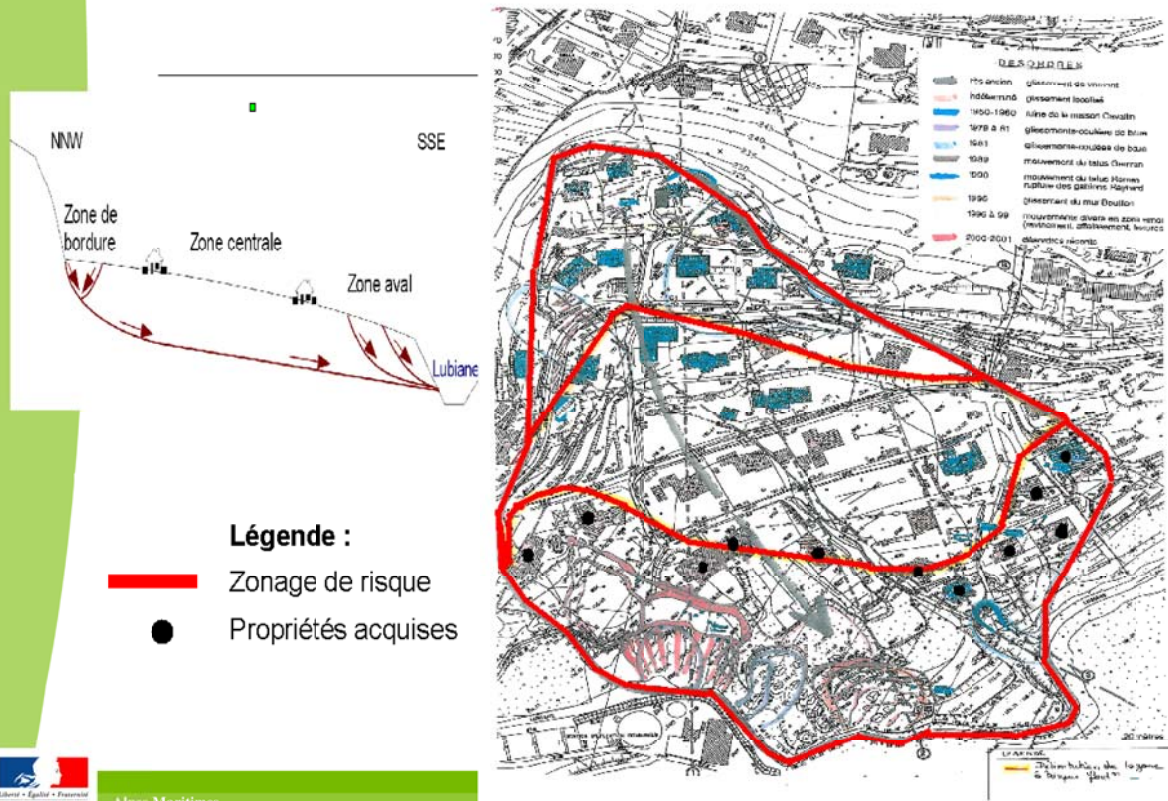
Exemple d'actions réalisées

- analyse et recherches bibliographiques,
- analyse météorologique,
- analyse plus fine des carottes,
- visites sur site,
- création d'une plateforme d'échange.
- réflexion sur une campagne de traçage

A venir :

- étude de l'influence des canaux sur le risque+Campagne de traçage
- avis sur le zonage du risque et proposition d'une solution de gestion

Glissement du Prat de Julian à Vence



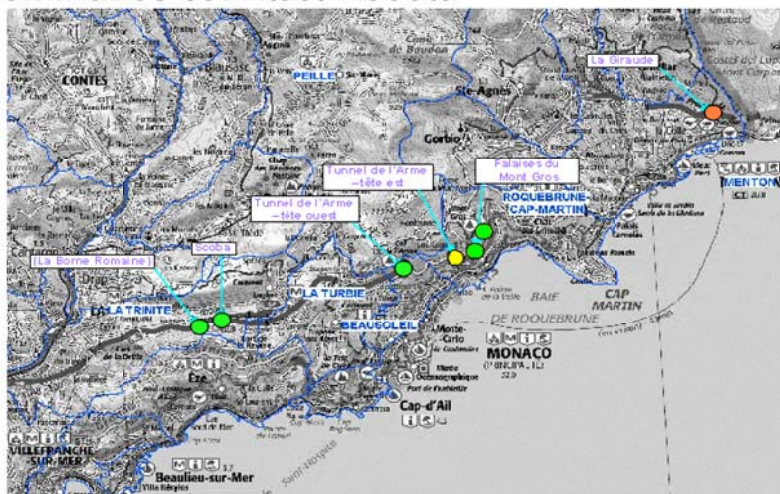
Breil-sur-Roya – Affaissement du Vieux village



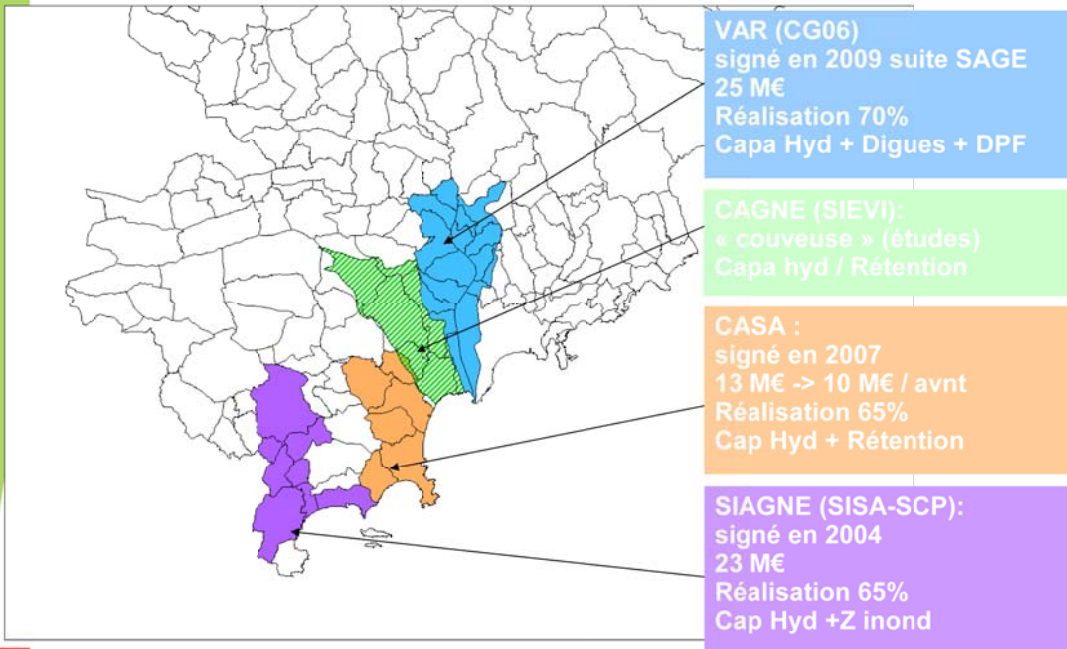
Autoroute A8 : risque de chutes de blocs entre Nice-est et la frontière italienne

26 novembre 2010 : décision préfectorale de création du comité de pilotage et du comité technique.

Protocoles réglant l'organisation et le financement par les communes et l'Etat / Escota



Programmes d'actions pour la prévention des inondations



Programmes d'actions pour la prévention des inondations de 2e génération

